



শেখ হাসিনার মূলনীতি
গ্রাম শহরের উন্নতি


[১.৪.১] নির্মিত সাইক্লোন শেল্টার

প্রত্যয়ন পত্র

সরকারি কর্মসম্পাদন ব্যবস্থাপনা পদ্ধতি (Government Performance Management System) এর আওতায় ২০২১-২০২২ অর্থবছরের বার্ষিক কর্মসম্পাদন চুক্তির কার্যক্রম ও সূচকের লক্ষ্যমাত্রার বিপরীতে বার্ষিক অর্জনের প্রতিবেদন (জুলাই, ২০২১ হতে জুন, ২০২২ পর্যন্ত) নিম্নরূপঃ

কৌশলগত উদ্দেশ্য (Strategic Objectives)	কার্যক্রম (Activities)	কর্মসম্পাদন সূচক (Performance Indicator)	একক (Unit)	লক্ষ্যমাত্রা ২০২১-২০২২	অর্জন (জুলাই, ২০২১ হতে জুন, ২০২২ পর্যন্ত)
১	২	৩	৪	৫	৬
[১] পল্লী এলাকার টেকসই অবকাঠামো উন্নয়ন ও সংরক্ষণ	[১.১] কাঁচা সড়ক পাকাকরণ	[১.১.১] নির্মিত পাকা উপজেলা সড়ক	কিঃমিঃ	৩৫০	৪০১
		[১.১.২] নির্মিত পাকা ইউনিয়ন সড়ক	কিঃমিঃ	১০০০	১১০১
		[১.১.৩] নির্মিত পাকা গ্রামীণ সড়ক	কিঃমিঃ	৩১০০	৩১৮২
	[১.২] সড়কে ব্রিজ/ কালভার্ট নির্মাণ	[১.২.১] নির্মিত ব্রিজ/ কালভার্ট	মিঃ	২০০০০	২১৫৪০
	[১.৩] হাট-বাজার এবং গ্রোথ সেন্টার উন্নয়ন	[১.৩.১] উন্নীত হাট বাজার/গ্রোথ সেন্টার	সংখ্যা	১৩০	১৩২
	[১.৪] বহুমুখী সাইক্লোন শেল্টার নির্মাণ	[১.৪.১] নির্মিত সাইক্লোন শেল্টার	সংখ্যা	১০০	১২১
	[১.৫] উপজেলা কমপ্লেক্স ভবন নির্মাণ	[১.৫.১] নির্মিত উপজেলা কমপ্লেক্স ভবন	সংখ্যা	৫০	৫০
	[১.৬] পল্লী এলাকায় কর্মসংস্থান সৃষ্টি	[১.৬.১] সৃষ্ট কর্মসংস্থান	লক্ষ জনদবস	৮৯০	৯০০
	[১.৭] সামাজিক নিরাপত্তাকর্মসূচি	[১.৭.১] উপকারভোগীব্যক্তি/পরিবার/প্রতিষ্ঠান	জন	১২০০০০	১২৫৪৩৭
	[১.৮] সবুজায়ন	[১.৮.১] বৃক্ষরোপন	কিঃমিঃ	১০০	১১৫
	[১.১০] পাকা সড়ক রক্ষণাবেক্ষণ	[১.১০.১] রক্ষণাবেক্ষণকৃত পাকা সড়ক	কিঃমিঃ	৮১০০	৮৮১৩
	[১.১১] মোবাইল রক্ষণাবেক্ষণ (সড়ক)	[১.১১.১] মোবাইল রক্ষণাবেক্ষণকৃত পাকা সড়ক	কিঃমিঃ	৫০০০	৬৯১৫
[১.১৪] পাকা সড়কে নির্মিত ব্রিজ/ কালভার্ট রক্ষণাবেক্ষণ	[১.১৪.১] রক্ষণাবেক্ষণকৃত ব্রিজ/কালভার্ট	মিঃ	৩৫০০	৩৯০০	
[২] পরিকল্পিত টেকসই নগর উন্নয়নে সহায়তা করণ	[২.১] পৌর/নগর এলাকায় ফুটপাথ নির্মাণ	[২.১.১] নির্মিত ফুটপাথ	কিঃমিঃ	৬০	৬৩
	[২.২] পৌর/নগর এলাকায় ড্রেন নির্মাণ	[২.২.১] নির্মিত ড্রেন	কিঃমিঃ	৩০০	৩৩৩
	[২.৩] পৌর/নগর এলাকায় সড়ক উন্নয়ন/ নির্মাণ	[৩.৩.১] নির্মিত পৌর/নগর সড়ক	কিঃমিঃ	১৫০০	১৫৩৫

কৌশলগত উদ্দেশ্য (Strategic Objectives)	কার্যক্রম (Activities)	কর্মসম্পাদন সূচক (Performance Indicator)	একক (Unit)	লক্ষ্যমাত্রা ২০২১-২০২২	অর্জন (জুলাই, ২০২১ হতে জুন, ২০২২ পর্যন্ত)
১	২	৩	৪	৫	৬
[৩] ক্ষুদ্রাকার সেচ কাঠামো উন্নয়ন ও সম্প্রসারণ	[২.১] সেচ খাল খনন ও পুনঃখনন	[২.১.১] খননকৃত সেচ খাল	কিঃমিঃ	৬০০	৬০৯
	[২.২] বন্যা নিয়ন্ত্রণ বীধনির্মাণ/সংস্কার	[২.২.১] নির্মিত / সংস্কারকৃত বীধ	কিঃমিঃ	১৬০	১৬৪
	[২.৩] বন্যা ব্যবস্থাপনার উদ্দেশ্যে রেগুলেটর নির্মাণ/সংস্কার	[২.৩.১] নির্মিত/ সংস্কারকৃত রেগুলেটর	সংখ্যা	১২০	১২৯
[৪] প্রাতিষ্ঠানিক সক্ষমতা উন্নয়ন	[৪.১] পরিকল্পিত টেকসই ও পরিবেশ বান্ধব অবকাঠামো উন্নয়নের জন্য প্রকল্প প্রণয়ন	[৪.১.১] ইজিপিআর মাধ্যমে মূল্যায়নকৃত দরপত্র	সংখ্যা	১৫৫০০	১৬২১০
		[৪.১.২] প্রণয়নকৃত ডিপিপি	সংখ্যা	২০	২৫
		[৪.১.৩] প্রণয়নকৃত ভবন ওসড়ক ডিজাইন	সংখ্যা	৪০০	৪৯২
		[৪.১.৪] প্রণয়নকৃত সেতু ডিজাইন	সংখ্যা	৪০০	৪০২
[৫] সংস্থা পর্যায়ে সুশাসন সংহতকরণ	[৫.১] কাজের গুণগতমান বৃদ্ধির জন্য পরিবীক্ষণ জোরদারকরণ	[৫.১.১] পরিদর্শনকৃত অফিস ও প্রকল্প (অতিরিক্ত প্রধান প্রকৌশলী/ তত্ত্বাবধায়ক প্রকৌশলী/২০ টিম)	সংখ্যা	২০০০	২৩৩২
		[৫.১.২] পরিদর্শনকৃত প্রকল্প (প্রকল্প পরিচালক)	সংখ্যা	১৫০০	১৮৪৩


৫.০৭.২০২২

(সেখ মোহাম্মদ মহসিন)

প্রধান প্রকৌশলী

ফোন নং-০২-৫৮১৫২৮০২

ই-মেইল: ce@lged.gov.bd

২০২১-২২ অর্থবছরে বার্ষিক কর্মসম্পাদন চুক্তির আওতায় এমডিএসপি প্রকল্পের ১০০ টি সরকারী প্রাথমিক বিদ্যালয় কাম ডিজিটাল শেটারের তালিকা

ক্রমিক নং	জেলার নাম	উপজেলার নাম	বহুমুখী দুর্যোগ আশ্রয়কেন্দ্রের নাম	সংখ্যা (টি)
১	ভোলা	ভোলা সদর	৩২ নং পশ্চিম বাগা সরকারী প্রাথমিক বিদ্যালয়	১
২			৬১ নং চরকালী সরকারী প্রাথমিক বিদ্যালয়	১
৩			৭১ নং দক্ষিণ পশ্চিম দিঘলদী সরকারী প্রাথমিক বিদ্যালয়	১
৪			৭৩ নং পূর্ব-উত্তর দিঘলদী সরকারী প্রাথমিক বিদ্যালয়	১
৫			৮১ নং মধ্য বাঘমারা সরকারী প্রাথমিক বিদ্যালয়	১
৬			কাচিয়া দত্তবাড়ি সরকারী প্রাথমিক বিদ্যালয়	১
৭			মধ্য পশ্চিম বানিয়া সরকারী প্রাথমিক বিদ্যালয়	১
৮			শ্যামপুর সরকারী প্রাথমিক বিদ্যালয়	১
৯			৬২ নং ব্যাংকেরহাট সরকারী প্রাথমিক বিদ্যালয়	১
১০			৪৪ নং পশ্চিম মধুপুর চেউয়াখালী সরকারী প্রাথমিক বিদ্যালয়	১
১১			১ নং রামদাসপুর সরকারী প্রাথমিক বিদ্যালয়	১
১২			উমরআলী সরকারী প্রাথমিক বিদ্যালয়	১
১৩			২৩ নং পশ্চিম শিবপুর সরকারী প্রাথমিক বিদ্যালয়	১
১৪		বোরহানউদ্দিন	মধ্য ফুলকাচিয়া সরকারী প্রাথমিক বিদ্যালয়	১
১৫			৫২ নং উত্তর পশ্চিম চকডোষ সরকারী প্রাথমিক বিদ্যালয়	১
১৬			উত্তর ফুলকাচিয়া সরকারী প্রাথমিক বিদ্যালয়	১
১৭			৪৬ নং পক্ষিয়া সরকারী প্রাথমিক বিদ্যালয়	১
১৮			৮৭ নং মধ্য উত্তর কোড়ালিয়া সরকারী প্রাথমিক বিদ্যালয়	১
১৯			পদ্ম মনসা সরকারী প্রাথমিক বিদ্যালয়	১
২০			ফকিরকান্দি হাওলাদারপাড়া সরকারী প্রাথমিক বিদ্যালয়	১
২১			চর ফ্যাশন	৭৯ নং মধ্য ওসমানগঞ্জ-৩ সরকারী প্রাথমিক বিদ্যালয়
২২		৭৬ নং পশ্চিম ওসমানগঞ্জ সরকারী প্রাথমিক বিদ্যালয়		১
২৩		৩৭ নং আসলামপুর সরকারী প্রাথমিক বিদ্যালয়		১
২৪		মায়ারচর উত্তর আলীগাঁও সরকারী প্রাথমিক বিদ্যালয়		১
২৫		পশ্চিম জাহানপুর কো-ইড সরকারী প্রাথমিক বিদ্যালয়		১
২৬		পশ্চিম আহম্মদপুর সরকারী প্রাথমিক বিদ্যালয়		১
২৭		৩২ নং মধ্য ওসমানগঞ্জ-১ সরকারী প্রাথমিক বিদ্যালয়		১
২৮		আমিনাবাদ মাদারতলী সরকারী প্রাথমিক বিদ্যালয়		১
২৯		৪৫ নং এওয়াজপুর আদর্শ মেমোরিয়াল সরকারী প্রাথমিক বিদ্যালয়		১
৩০		উত্তর চরমায়া সরকারী প্রাথমিক বিদ্যালয়		১
৩১		৫২ নং পশ্চিম মোহাম্মদপুর সরকারী প্রাথমিক বিদ্যালয়		১
৩২		দক্ষিণ চর আইচা সরকারী প্রাথমিক বিদ্যালয়		১
৩৩		মধ্য চর আইচা কো-এইড সরকারী প্রাথমিক বিদ্যালয়		১
৩৪		১৬ নং দক্ষিণ চর কুরিমুকরি আঃ রাজ্জাক সরকারী প্রাথমিক বিদ্যালয়		১
৩৫		উত্তর চর কুরিমুকরি সরকারী প্রাথমিক বিদ্যালয়		১
৩৬		ভোলা চর মোতাহার ১নং ওয়ার্ড সরকারী প্রাথমিক বিদ্যালয়		১
৩৭		পশ্চিম চর মনোহর সরকারী প্রাথমিক বিদ্যালয়		১
৩৮		পশ্চিম চর লিউলিন সরকারী প্রাথমিক বিদ্যালয়		১
৩৯		দৌলতখান	মধ্য কলাকোপা সরকারী প্রাথমিক বিদ্যালয়	১
৪০			চরপাতা হাই সংলগ্ন সরকারী প্রাথমিক বিদ্যালয়	১
৪১			১৭০ নং জয়নগর উচ্চ বিদ্যালয় সংলগ্ন সরকারী প্রাথমিক বিদ্যালয়	১
৪২			১৪ নং লেজপাতা সরকারী প্রাথমিক বিদ্যালয়	১
৪৩			২৫ নং মোহনপুর সরকারী প্রাথমিক বিদ্যালয়	১

০৩/১০/২০২২


জাবেদ করিম
প্রকল্প পরিচালক
বহুমুখী দুর্যোগ আশ্রয় কেন্দ্র প্রকল্প
এমডিএসপি সদর দপ্তর, ঢাকা-১২০৭।

ক্রমিক নং	জেলা নাম	উপজেলার নাম	বহুমুখী দুর্যোগ আশ্রয়কেন্দ্রের নাম	সংখ্যা (টি)	
৪৪	ভোলা	লালমোহন	দক্ষিণ কালমা সরকারী প্রাথমিক বিদ্যালয়	১	
৪৫			পশ্চিম চর উমেদ আদর্শ সরকারী প্রাথমিক বিদ্যালয়	১	
৪৬			কাজিরাবাদ সরকারী প্রাথমিক বিদ্যালয়	১	
৪৭			মধ্য লর্ড হার্ডিঞ্জ সরকারী প্রাথমিক বিদ্যালয়	১	
৪৮			দক্ষিণ পূর্ব চরউমেদ সরকারী প্রাথমিক বিদ্যালয়	১	
৪৯			উত্তর পূর্ব চরউমেদ সরকারী প্রাথমিক বিদ্যালয়	১	
৫০			উত্তর চরভূতা রহিমপুর সরকারী প্রাথমিক বিদ্যালয়	১	
৫১			১৭০ নং তারাগঞ্জ সরকারী প্রাথমিক বিদ্যালয়	১	
৫২			পূর্ব চর গাইমারা সরকারী প্রাথমিক বিদ্যালয়	১	
৫৩			১৮২ নং লেজ সকিনা সরকারী প্রাথমিক বিদ্যালয়	১	
৫৪			দক্ষিণ পূর্ব লালমোহন হাজী এ মোতালেব হাং সরকারী প্রাথমিক বিদ্যালয়	১	
৫৫			পূর্ব লেনুটিয়া সরকারী প্রাথমিক বিদ্যালয়	১	
৫৬			মনপুরা	হাজির হাট আদর্শ সরকারী প্রাথমিক বিদ্যালয়	১
৫৭				বাদের হাট সরকারী প্রাথমিক বিদ্যালয়	১
৫৮		চর ফয়েজউদ্দিন ডুইয়ারহাট সরকারী প্রাথমিক বিদ্যালয়		১	
৫৯		উত্তর সাকুচিয়া কামালপুর সরকারী প্রাথমিক বিদ্যালয়		১	
৬০		তজুমুদ্দিন	পশ্চিম চাঁদপুর সরকারী প্রাথমিক বিদ্যালয়	১	
৬১			গোলকপুর সরকারী প্রাথমিক বিদ্যালয়	১	
৬২			৩৯ নং বাদলীপুর সরকারী প্রাথমিক বিদ্যালয়	১	
৬৩			২৬ নং দেওয়ানপুর সরকারী প্রাথমিক বিদ্যালয়	১	
৬৪			৬৭ নং চাঁদপুর ফুলকুড়ী সরকারী প্রাথমিক বিদ্যালয়	১	
				মোট=	৬৪
৬৫		পটুয়াখালী	বাউফল	ধুলিয়া সরকারী প্রাথমিক বিদ্যালয়	১
৬৬				৬৪ নং মধ্য মদনপুরা সরকারী প্রাথমিক বিদ্যালয়	১
৬৭				৫৫ নং দক্ষিণ রাজানগর সরকারী প্রাথমিক বিদ্যালয়	১
৬৮				৬০ নং কৌউখালী সরকারী প্রাথমিক বিদ্যালয়	১
৬৯				পশ্চিম বামনিকাঠী সরকারী প্রাথমিক বিদ্যালয়	১
৭০				৫৭ নং দক্ষিণ কায়না সরকারী প্রাথমিক বিদ্যালয়	১
৭১	গলাচিপা			সৈয়দ কাঠি ভিভিসি সরকারী প্রাথমিক বিদ্যালয়	১
৭২			কলাই কিশোর সরকারী প্রাথমিক বিদ্যালয়	১	
৭৩			১০৭ নং উত্তর কচুয়া সরকারী প্রাথমিক বিদ্যালয়	১	
৭৪			১৮৪ নং উত্তর লামনা সরকারী প্রাথমিক বিদ্যালয়	১	
৭৫			৯৩ নং ছয়আনি সরকারী প্রাথমিক বিদ্যালয়	১	
৭৬	মির্জাগঞ্জ		২১ নং দক্ষিণ ঘটকের আন্দুয়া সরকারী প্রাথমিক বিদ্যালয়	১	
৭৭			১২ নং উত্তর বাজিতা সরকারী প্রাথমিক বিদ্যালয়	১	
৭৮	রাস্তাবালী		রসুলবাড়ীয়া সরকারী প্রাথমিক বিদ্যালয়	১	
৭৯			সাজির হাওলা সরকারী প্রাথমিক বিদ্যালয়	১	
৮০			মধ্য চর গঙ্গা সরকারী প্রাথমিক বিদ্যালয়	১	
৮১	দশমিনা		২৩ নং দক্ষিণ চরকরুতম সরকারী প্রাথমিক বিদ্যালয়	১	
৮২			৮৮ নং চর মাছুয়াখালী সরকারী প্রাথমিক বিদ্যালয়	১	
৮৩			১২০ নং বহরমপুর আদর্শ সরকারী প্রাথমিক বিদ্যালয়	১	
৮৪			১২২ নং মধ্য আদমপুর সরকারী প্রাথমিক বিদ্যালয়	১	
৮৫			বগড়া কাঠালবাড়ী মাতব্বরপাড়া সরকারী প্রাথমিক বিদ্যালয়	১	
৮৬			দুমকি	৩৫ নং জালিশা বোর্ড সরকারী প্রাথমিক বিদ্যালয়	১
৮৭	পশ্চিম চরগোরবদি তালুকদারপাড়া সরকারী প্রাথমিক বিদ্যালয়			১	
৮৮	কলাপাড়া		১২৫ নং লক্ষীপাড়া ইসলামপুর সরকারী প্রাথমিক বিদ্যালয়	১	
			মোট=	২৪	

০৯/০৫/২০২২

ক্রমিক নং	জেলা নাম	উপজেলা নাম	বহুমুখী দুর্যোগ আশ্রয়কেন্দ্রের নাম	সংখ্যা (টি)	
৮৯	পিরোজপুর	ইন্দুরকানী	২২ নং মধ্য কালহিয়া সরকারী প্রাথমিক বিদ্যালয়	১	
৯০			রেখাখালী সুতারখালী সরকারী প্রাথমিক বিদ্যালয়	১	
৯১		মঠবাড়ীয়া	১০৫ নং টিয়ারখালী সরকারী প্রাথমিক বিদ্যালয়	১	
৯২			৮৫ নং মানিকখালী সরকারী প্রাথমিক বিদ্যালয়	১	
			৮৬ নং পতুরিয়া সরকারী প্রাথমিক বিদ্যালয়	১	
৯৩			দেলোয়ারা মালেক সরকারী প্রাথমিক বিদ্যালয়	১	
৯৪			১৫ নং পশ্চিম পাতাকাটা সরকারী প্রাথমিক বিদ্যালয়	১	
৯৫			১৩৮ নং কুমিরমারা বন্দর সরকারী প্রাথমিক বিদ্যালয়	১	
৯৬			৬৪ নং সূর্যমনি বোর্ড সরকারী প্রাথমিক বিদ্যালয়	১	
৯৭			নাজিরপুর	৬৫ নং বিলতুমুরিয়া সরকারী প্রাথমিক বিদ্যালয়	১
৯৯		নেছারাবাদ	ধুবি সরকারী প্রাথমিক বিদ্যালয়	১	
১০০			গয়েশকাঠী সরকারী প্রাথমিক বিদ্যালয়	১	
				মোট=	১২
				সর্বমোট=	১০০

Amr
05/04/2022



জাবেদ করিম
প্রকল্প পরিচালক
বহুমুখী দুর্যোগ আশ্রয় কেন্দ্র প্রকল্প
এনআইসিডি সদর দপ্তর, ঢাকা-১২০৭।

ছক নং-৬


“অবকাঠামোগত দক্ষতা উন্নয়ন ও তথ্যের মাধ্যমে ঝুঁকিপূর্ণ জনগোষ্ঠীর সহনশীলতা বৃদ্ধি (প্রভাতী)” প্রকল্পের আওতায় ফ্লাড সেন্টার
উন্নয়ন (জুলাই/২০২১ইং হতে জুন/২০২২ইং পর্যন্ত) এর তথ্য

সূত্রঃ ৪৬.০২.০০০০.৬০২.২২.০০৯(অংশ-৪),১৯,৬৪০ তারিখঃ ০১/০৬/২০২২

জেলার নাম	উপজেলার নাম	বহুমুখী বন্যা আশ্রয় কেন্দ্রের নাম	সংখ্যা (টি)
Gaibandha	Shadullapur	Construction of Three storied Bashir Nagar Govt. Primary School cum Flood Shelter	1
Gaibandha	Fulchori	Construction of Three storied South Burail Govt. Primary School cum Flood Shelter	1
Gaibandha	Sundargonj	Construction of Three storied Bakrir Char Govt. Primary School cum Flood Shelter	1
Kurigram	Bhurungamari	Construction of Three storied school cumflood shelter at Kochabari Govt. Primary School	1
Rangpur	Kaunia	Construction of three storied Pollimari Govt. Primary school cum Flood Shelter	1
Nilphamari	Dimla	Construction of Three Storied School cum Flood Shelter Dimla Bishpukur Tistar char Government Primary School	1
Lalmonirhat	Patgram	Construction of Three Storied School cum Flood Shelter at Jongra 3 No Battala Government Primary School	1
Lalmonirhat	Hatibandha	Construction of Three Storied School cum Flood Shelter at Al-Haj Gohor Uddin Junior School	1
Jamalpur	Bakshigonj	Construction of Three Storied School cum Flood Shelter at Chiner char Uttarpara Govt. Pri. School	1
Jamalpur	Madargonj	Construction of Three Storied School cum Flood Shelter at Shuknogy Govt. Pri. School under	1
Jamalpur	Bakshigonj	Construction of Three Storied School cum Flood Shelter at Abdul Gani Govt. Pri. School	1
		Total:	11


০৭.০৬.২২

(Md. Abdul Barek Howlader)
Executive Engineer
PROVAT-3 LGED, Dhaka


(Md. Anisul Wahab Khan)
Project Director
PROVAT-3 LGED, Dhaka

**২০২১-২২ অর্থবছরের বার্ষিক কর্মসম্পাদন চুক্তি (Annual Performance Agreement)'র বার্ষিক
(জুলাই/২০২১ - জুন/২০২২ পর্যন্ত) এর জন্য তথ্যাদি**

ছক-৫: উপজেলা কমপ্লেক্স ভবন উন্নয়ন (জুলাই ২০২১ হতে জুন/২০২২ পর্যন্ত) এর তথ্য।

প্রকল্পের নামঃ বাংলাদেশ ঃ ইমারজেন্সি এসিসটেন্স প্রজেক্ট (এলজিইডি অংশ)

জেলার নাম	উপজেলার নাম	উপজেলা কমপ্লেক্স এর নাম	সংখ্যা (টি)
১	২	৩	৪
প্রযোজ্য নয়			

ছক-৬: সাইক্লোন শেল্টার উন্নয়ন (জুলাই ২০২১ হতে জুন/২০২২ পর্যন্ত) এর তথ্য।

প্রকল্পের নামঃ বাংলাদেশ ঃ ইমারজেন্সি এসিসটেন্স প্রজেক্ট (এলজিইডি অংশ)

জেলার নাম	উপজেলার নাম	বহুমুখী দুর্যোগ আশ্রয় কেন্দ্রের নাম	সংখ্যা (টি)
১	২	৩	৪
কক্সবাজার	উখিয়া	1. Dakkhin Holodia Palong -GPS	১
		2. Paglir Bill -GPS	১
		3. Nurul Islam ch.- GPS	১
		4. Tuttur Bill –GPS	১
		5. Gonar para Shafi -GPS	১
		6. Ghoriar Dip -GPS	১
		7. Faliapara -GPS	১
	টেকনাফ	1.Nhilla Barmis -GPS	১
		2. Ulachamary –GPS	১
		3. Dakkhin Bara Dail -GPS	১
			মোট=
			১০

Rubana
০১/০৬/২২

Rubana
০৭.০৬.২২

Jan
০৭/১/২০২২
মলয় কুমার চক্রবর্তী
প্রকল্প পরিচালক



39No Khaliskota Provati GPS CUM DISASTER SHELTER



79No Gava GPS CUM DISASTER SHELTER



133No South Parshipur GPS CUM DISASTER SHELTER



Mid Boalia GPS CUM DISASTER SHELTER



12No Chor Jahanpur GPS CUM DISASTER SHELTER



24No Baherchar GPS CUM DISASTER SHELTER