

বাংলাদেশের  
সুবর্ণজয়ন্তী  
Bangladesh



“শেখ হাসিনার মূলনীতি  
গ্রাম শহরের উন্নতি”

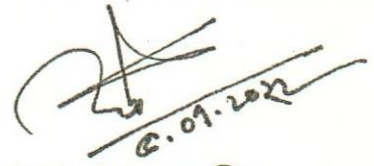
[২.১.১] নির্মিত ফুটপাথ

## প্রত্যয়ন পত্র

সরকারি কর্মসম্পাদন ব্যবস্থাপনা পদ্ধতি (Government Performance Management System) এর আওতায় ২০২১-২০২২ অর্থবছরের বার্ষিক কর্মসম্পাদন চুক্তির কার্যক্রম ও সূচকের লক্ষ্যমাত্রার বিপরীতে বার্ষিক অর্জনের প্রতিবেদন (জুলাই, ২০২১ হতে জুন, ২০২২ পর্যন্ত) নিম্নরূপঃ

কৌশলগত উদ্দেশ্য (Strategic Objectives)	কার্যক্রম (Activities)	কর্মসম্পাদন সূচক (Performance Indicator)	একক (Unit)	লক্ষ্যমাত্রা ২০২১-২০২২	অর্জন (জুলাই, ২০২১ হতে জুন, ২০২২ পর্যন্ত)
১	২	৩	৪	৫	৬
[১] পল্লী এলাকার টেকসই অবকাঠামো উন্নয়ন ও সংরক্ষণ	[১.১] কাঁচা সড়ক পাকাকরণ	[১.১.১] নির্মিত পাকা উপজেলা সড়ক	কিঃমিঃ	৩৫০	৪০১
		[১.১.২] নির্মিত পাকা ইউনিয়ন সড়ক	কিঃমিঃ	১০০০	১১০১
		[১.১.৩] নির্মিত পাকা গ্রামীণ সড়ক	কিঃমিঃ	৩১০০	৩১৮২
	[১.২] সড়কে ব্রিজ/ কালভার্ট নির্মাণ	[১.২.১] নির্মিত ব্রিজ/ কালভার্ট	মিঃ	২০০০০	২১৫৪০
	[১.৩] হাট-বাজার এবং প্রাথমিক সেল্টার উন্নয়ন	[১.৩.১] উন্নীত হাট বাজার/প্রাথমিক সেল্টার	সংখ্যা	১৩০	১৩২
	[১.৪] বহুমুখী সাইক্লোন সেল্টার নির্মাণ	[১.৪.১] নির্মিত সাইক্লোন সেল্টার	সংখ্যা	১০০	১২১
	[১.৫] উপজেলা কমপ্লেক্স ভবন নির্মাণ	[১.৫.১] নির্মিত উপজেলা কমপ্লেক্স ভবন	সংখ্যা	৫০	৫০
	[১.৬] পল্লী এলাকায় কর্মসংস্থান সৃষ্টি	[১.৬.১] সৃষ্ট কর্মসংস্থান	লক্ষ জন	৮৯০	৯০০
	[১.৭] সামাজিক নিরাপত্তাকর্মসূচি	[১.৭.১] উপকারভোগীব্যক্তি/পরিবার/প্রতিষ্ঠান	জন	১২০০০০	১২৫৪৩৭
	[১.৮] সবুজায়ন	[১.৮.১] বৃক্ষরোপন	কিঃমিঃ	১০০	১১৫
	[১.১০] পাকা সড়ক রক্ষণাবেক্ষণ	[১.১০.১] রক্ষণাবেক্ষণকৃত পাকা সড়ক	কিঃমিঃ	৮১০০	৮৮১৩
	[১.১১] মোবাইল রক্ষণাবেক্ষণ (সড়ক)	[১.১১.১] মোবাইল রক্ষণাবেক্ষণকৃত পাকা সড়ক	কিঃমিঃ	৫০০০	৬৯১৫
	[১.১৪] পাকা সড়কে নির্মিত ব্রিজ/ কালভার্ট রক্ষণাবেক্ষণ	[১.১৪.১] রক্ষণাবেক্ষণকৃত ব্রিজ/কালভার্ট	মিঃ	৩৫০০	৩৯০০
[২] পরিকল্পিত টেকসই নগর উন্নয়নে সহায়তা করণ	[২.১] পৌর/নগর এলাকায় ফুটপাথ নির্মাণ	[২.১.১] নির্মিত ফুটপাথ	কিঃমিঃ	৬০	৬৩
	[২.২] পৌর/নগর এলাকায় ড্রেন নির্মাণ	[২.২.১] নির্মিত ড্রেন	কিঃমিঃ	৩০০	৩৩৩
	[২.৩] পৌর/নগর এলাকায় সড়ক উন্নয়ন/ নির্মাণ	[২.৩.১] নির্মিত পৌর/নগর সড়ক	কিঃমিঃ	১৫০০	১৫৩৫

কৌশলগত উদ্দেশ্য (Strategic Objectives)	কার্যক্রম (Activities)	কর্মসম্পাদন সূচক (Performance Indicator)	একক (Unit)	লক্ষ্যমাত্রা ২০২১-২০২২	অর্জন (জুলাই, ২০২১ হতে জুন, ২০২২ পর্যন্ত)
১	২	৩	৪	৫	৬
[৩] ক্ষুদ্রাকার সেচ কাঠামো উন্নয়ন ও সম্প্রসারণ	[২.১] সেচ খাল খনন ও পুনঃখনন	[২.১.১] খননকৃত সেচ খাল	কিঃমিঃ	৬০০	৬০৯
	[২.২] বন্যা নিয়ন্ত্রণ বীধনির্মাণ/সংস্কার	[২.২.১] নির্মিত / সংস্কারকৃত বীধ	কিঃমিঃ	১৬০	১৬৪
	[২.৩] বন্যা ব্যবস্থাপনার উদ্দেশ্যে রেগুলেটর নির্মাণ/সংস্কার	[২.৩.১] নির্মিত/ সংস্কারকৃত রেগুলেটর	সংখ্যা	১২০	১২৯
[৪] প্রাতিষ্ঠানিক সক্ষমতা উন্নয়ন	[৪.১] পরিকল্পিত টেকসই ও পরিবেশ বান্ধব অবকাঠামো উন্নয়নের জন্য প্রকল্প প্রণয়ন	[৪.১.১] ইজিপি়র মাধ্যমে মূল্যায়নকৃত দরপত্র	সংখ্যা	১৫৫০০	১৬২১০
		[৪.১.২] প্রণয়কৃত ডিপিপি	সংখ্যা	২০	২৫
		[৪.১.৩] প্রণয়নকৃত ভবন ওসড়ক ডিজাইন	সংখ্যা	৪০০	৪৯২
		[৪.১.৪] প্রণয়নকৃত সেতু ডিজাইন	সংখ্যা	৪০০	৪০২
[৫] সংস্থা পর্যায়ে সুশাসন সংহতকরণ	[৫.১] কাজের গুণগতমান বৃদ্ধির জন্য পরিবীক্ষণ জোরদারকরণ	[৫.১.১] পরিদর্শনকৃত অফিস ও প্রকল্প (অতিরিক্ত প্রধান প্রকৌশলী/ তত্ত্বাবধায়ক প্রকৌশলী/২০ টিম)	সংখ্যা	২০০০	২৩৩২
		[৫.১.২] পরিদর্শনকৃত প্রকল্প (প্রকল্প পরিচালক)	সংখ্যা	১৫০০	১৮৪৩

  
৫.০৭.২০২২

(সেখ মোহাম্মদ মহসিন)

প্রধান প্রকৌশলী

ফোন নং-০২-৫৮১৫২৮০২

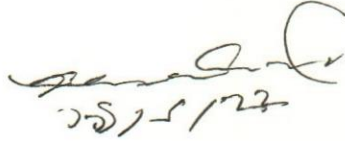
ই-মেইলঃce@lged.gov.bd

নগর ব্যবস্থাপনা ইউনিটের ২০২১-২২ অর্থ বছরের বার্ষিক কর্মসম্পাদন চুক্তি (জুলাই/২০২১  
হইতে জুন/২০২২ পর্যন্ত)

	লক্ষমাত্রা (কিঃমিঃ)	অর্জন (কিঃমিঃ)
ছক-১ : নির্মিত ফুটপাথ	৬০.০০	৬৩.৬৩
ছক-২ নির্মিত ড্রেন	৩০০.০০	৩৩৩.৩৬
ছক-৩ : নির্মিত পৌর/নগর সড়ক	১৫০০.০০	১৫৩৫.০০

  
২২/৬/২০২২

(ফারহানা লিমা)  
সিনিয়র সহকারী প্রকৌশলী  
নগর ব্যবস্থাপনা ইউনিট  
এলজিইডি সদর দপ্তর ঢাকা।

  
০৯/১/২২

(ওয়ালিদ মাহমুদ)  
উপ-পরিচালক  
সেন্ট্রাল মিউনিসিপাল সাপোর্ট ইউনিট  
এলজিইডি সদর দপ্তর, আগারগাঁও  
ঢাকা-১২০৭

  
০৯/১/২২


মোস্তা মোহাম্মদ শাহনেওয়াজ  
উপ-পরিচালক প্রকৌশলী  
(নগর পরিকল্পনা ও নগর অবকাঠামো উন্নয়ন)  
স্থানীয় সরকার প্রকৌশল অধিদপ্তর  
গণপ্রজাতন্ত্রী বাংলাদেশ সরকার


বিষয়ঃ ২০২১-২২ অর্থবছরের বার্ষিক কর্মসম্পাদন চুক্তি (Annual Performance Agreement) 'র  
বার্ষিক (জুলাই/২০২১-জুন/২০২২ পর্যন্ত) অগ্রগতি প্রতিবেদন।


মিউনিসিপ্যাল গর্ভান্যান্স এন্ড সার্ভিসেস প্রকল্প।

ছক-১. নির্মিত ফুটপাথ (জুলাই/২০২১ হতে জুন/২০২২ পর্যন্ত) তথ্যাদি

জেলার নাম	পৌরসভার নাম	স্কীমের নাম (ফুটপাথ)	দৈর্ঘ্য কিঃ মিঃ
কিশোরগঞ্জ	ভৈরব	Construction of RCC drain at Bhairab Bazar Internal road side drain Ch. 0+00m to 0+400m, length= 400m	০.৪০০
ময়মনসিংহ	ভালুকা	Construction of RCC Drain beside the BC Road Starting from Land Boundary of Mr. Pro.Dr. M. Amanulla (Honourable Member of Parliament) on Bhaluka-Gaforgaon Road to Appollo institute of business management at Ward no-03 Under Bhaluka Pourashava.	০.১৭
ফেনী	ফেনী	Construction of RCC Drain at Trunk Road East side upto Daudpur Khal (Remaining Part of Package No. MGSP/FNI/W-02), Ch. 0.00 to 500.00m, Total Length=500.00m at Ward No. 01 under Feni Pourashava.	০.৫০০
নরসিংদী	মাধবদী	Improvement of Manhole & Providing Catch Pit of Existing RCC Pipe Culvert starting from Manchester Chattar (Cattle Hut) to New Bus Stand (Near Dhaka-Sylhet Highway) via Anandi Moor Bridge under Madhabdi Pourashava (Ch.0+00 to 0+655)	০.৬৫৫
হবিগঞ্জ	মাধবপুর	Rehabilitation of drain starting from the Gudampara Mosque to Bualia Bridge (Ch. 0+000 to 2+075m) under Madhabpur Pourashava in Hobigani District.	০.১৫
		Rehabilitation of drain starting from Highway road to Ganganagar road via Shamoly para (Ch. 0+000 to 0+455m) under Madhabpur Pourashava in Hobiganj District.	০.৭৫৫
		Construction of RCC Pipe Drain from Noagoan Sotta Paul house to Sonia River. (length 150m)	০.১৫৫
নারায়নগঞ্জ	নারায়নগঞ্জ সিটি কর্পোরেশন	Rehabilitation of RCC cross drain in Mission para Solimulla road in ward no. 12 at Ch. 00-30m	০.০৩
চট্টগ্রাম	পটিয়া	Construction of RCC drain and footpath at both sides of Chattogram-Cox's Bazar Main Road from Indropool to Shachand Aulia Mazar Gate with Beautification works (2nd Part), Ch. 0+000 to 1+100m at Left side, Ch. 0+000 to 1+425m at Right side.	৩.১১
	মিরসরাই	Construction of Chandpur Govania drain under Mirsarai Pourashava, Ch. 1+485 to 1+635 and 2+725 to 3+545.	০.১৭১
রংপুর	রংপুর সিটি কর্পোরেশন	Construction of RCC drain from Hunumantala to Bangladesh bank more Ch. 00-1050m, Link-2 Ch. 00-150m and Link-3 Ch. 00-400 ( Total Length 1950m) under Rangpur City Corporation.	১.৯৫
নীলফামারী	সৈয়দপুর	Construction of RCC Drain from Dinajpur road moar to Dohola Bridge (Ch. 00- 2000m) (Total effective length 3350m, left & right side) under Saidpur Pourashava, Nilohamari.	৩.৩৫
সিলেট	সিলেট সিটি কর্পোরেশন	4. Construction of RCC Drain at Shahi Eidghah to Bhubi Chara at Jharnarpar Ch. 00.00 to 0345km under Sylhet City Corporation Sylhet.	০.৩৪৫
		a) Construction of RCC Drain from Undal Hotel Zindabazar to Jalalbad Pump to Surma River. (Length-675m)	০.৬৭৫

  
২২/৬/২০২২  
(কাজিহানা লিমা)  
সিনিয়র সহকারী প্রকৌশলী  
নগর ব্যবস্থাপনা ইউনিট  
এলজিইডি সদর দপ্তর ঢাকা।

  
২২/৬/২২  
(ওয়ালিদ মাহমুদ)  
উপ-পরিচালক  
সেন্ট্রাল মিউনিসিপ্যাল সাপোর্ট ইউনিট  
এলজিইডি সদর দপ্তর, আগারগাঁও  
ঢাকা-১২০৭

  
মোস্তা মোহাম্মদ শাহিনেওয়াজ  
তত্ত্বাবধায়ক প্রকৌশলী  
(নগর পরিকল্পনা ও নগর অবকাঠামো উন্নয়ন)  
স্থানীয় সরকার প্রকৌশল অধিদপ্তর  
গণপ্রজাতন্ত্রী বাংলাদেশ সরকার

হোস্ট কমিউনিটি পৌরসভা সমূহের ক্ষতিগ্রস্ত নগর অবকাঠামো পুনর্বাসন/উন্নয়ন			
কক্সবাজার	চকরিয়া	Improvement work of Drain with Footpath from Siddique filling Station to Mash Ghat Via Fultola and Thana center Ch. (0+00-1+630).	০.০০৮
		RCC Box Drain improvement from Kochpara to Jaliapara Sluice Gate Via Matamuhuri Bridge With Culvert. Ch.0+00-3+280 Total =3280m. RCC Box Dr, in Ch.0+593 L=15.00m.	০.০১৫
		Construction of Drain from Rajdhani para Mojamel's house to Moulovir para Jame mosque via Baitus Saraf mosque (Ch.0+00 to 0+400m).	০.৪০০
		Construction of RCC Drain from Sub Register Office to Halkakara Ben Bundh Via Baitur Rahman jame Masjid Including Street Pole Ch. 0+00 ~ 0+775 m, Effective length = 660 m Under Chokoria Pourashava, -Construction of RCC Drain from Swampnopuri Culvert	২.৬৯
		Constuction of Drain from Chakaria Government Pilot high school Jam-E-Mosque to road behind Chakaria shopping complex via station para, under Chakaria pourashava,Coxs bazar. And Link:behind Chakaria shopping complex	০.৩০০
		Improvement of RCC Drain at west side of poura bus terminal (Ch.0+00 to 360.00 m) & Construction of RCC Road & Drain from Lama Ali kadam jeep station to culvert near Flower Aratunder Chakaria pourashava,Cox's Bazar (Ch 0+00 to 175.00 m)	০.৫৩৫
		Construction of RCC Drain from Chiringa Doctor Tejendra house mur to Grammer School under Chakaria pourashava,Coxs Bazar.	০.৪০০
		Construction of RCC Drain from Sobahaniakum to Aftadia madrasa under Chakaria Pourashava, Cox's Bazar, Ch.0+00 to 0+860m	০.৮৬০
		Construction of RCC Drain from Nathpara moar to Kosaipara road under Chakaria Pourashava, Cox's Bazar Ch.0+00 to 0+ 410m and Link Drama road Ch. 0+00 to 0+090m	০.৫০০
		Construction of RCC Drain from Shawpnapuri to Badarkhali road under Chakaria Pourashava, Cox's Bazar, Ch. 0+00 to 0+525m and Link: Batakhali link road Ch. 0+00 to 0+085m	০.৬১
কক্সবাজার	কক্সবাজার	(a) Construction of RCC Road, Drain & Street light work at Badsha Ghona road connects with light house road with one link: Ch, 0+ 00 to 0+165m), L=165m. Link -1: Existing light house road Ch, 0+00 to 0+115m.L=115m under Cox's Bazar Pourashava	০.২৮
কক্সবাজার	টেকনাফ	Improvement of Drain (with Cover Slab) from Kulalpara Jeep Station to Bus Station Fuara Via Lamar Bazar Bridge including Street Light (Ch. 0+00 to 0+815m) = 815.00 m.	০.৮১৫
		Construction of RCC Cross Drain Box Type RCC Road & Primary Drain from Uttor Jalipara Foyaz Alams House to Berry Bandh (Ch. 0+00 to 0+575m)=575 m : RCC Cross Drain; Box Type; Size:- 0.750mx 0.750m; L=6.00m, Ch 0+515	০.০০৬
		Construction of RCC Drain from Uttor Jalipara Foyaz Alams House to Berry Bandt (Ch. 0+00 to 0+575m)=575 m: RCC Drain Part Length =825.00m.	০.৮২৫
		Improvement of road level drain from Naitangpara Najmuls house to Nurul Haq house including Street Light (Ch. 0+00 to 0+275m).	০.২৭৫

	Construction of RC drain from Shilboniya Para Chowmohoni to Hangor Deil Chowmohoni Ch.0+00-0+280m (Length=280m)	০.২৮০
	Construction of RCC drain from Upazilla Gate to Hechcha khal including footpath and street light Ch. 0+00 to 0+315m (length 315m)	০.৩১৫
Sub Total=		২১.৫৩০

**সিটি গভারন্যান্স প্রজেক্ট (২য় সংশোধিত)।**

ছক-১ঃ নির্মিত ফুটপাথ (জুলাই/২০২১ হতে জুন/২০২২ পর্যন্ত) এর তথ্য

জেলার নাম	সিটি কর্পোরেশনের নাম	কীর্তির নাম (ফুটপাথ)	দৈর্ঘ্য (কি:মি:) (লক্ষ্যমাত্রা/অর্জন)
রংপুর	রংপুর	<b>ICGP B2 RpCC 23R:</b> Remaining works of (a) Construction of drain from Satgara H/O Shaheen to Satgara Madrasa. Ch.0+00-2+100.(b) Construction of drain from Purba Vogl	৪.৩২
		<b>ICGP B2 RpCC 25:</b> a) Construction of drain beside Nilkantha road.b) Kotwali thana to Mulatol Madrasha.c) Babukha Shantipara road side drain.d) Beside Dhopapotty	২.৫১
		<b>ICGP B2 RpCC 27R:</b> c) Construction of RCC U drain & RCC road at Banani para from H/O of Munnaf to H/O Mamun.w-27 (Ch.0+00 to Ch. 0+125) & Link 01 (Ch.0+00	০.৯৬
		<b>ICGP B2 RpCC 28:</b> A) Construction of RCC road & Drain a)from Kamarpara road to Babukha RCC road & link. b) from Kamarpara CC road to Kamarpara VIP BC road.c) Kamarpara RCC road to H/O Aminul .B) RCC Road & Drain at Babukha BC road. b) from Babukha BC road.c) Nilkandho RCC road to H/O Sobhan (Mannan).c) RCC Existing Drain top slab from Babukha road to Kamarpara volar nukur	২.৮৩
গাজীপুর	গাজীপুর	<b>ICGP B2 GCC 11:</b> construction of drain along side of Kha para road (Remaining part) up to Tilargati road. (Ch. 0+00 to 2+310. Link-1 Ch. 0+00 to 0+550)	২.৮৬
		<b>ICGP B2 GCC 13:</b> Construction of R.C.C. Drain along the side of Nowzour to Zirani Bazar Ch.0+00 to 6+750.	৫.৯০
		<b>ICGP B2 GCC 18:</b> Construction of RCC drain (BADDC moor to Mother Textile) from Mission gate to Nager Halot Jora Bridge.	১.২৫
		<b>ICGP B2 GCC 19:</b> Construction of RCC road and drain from Auchpara Salamot Mollah TVS factory to Nuru Contractor house	১.২০
নারায়ণগঞ্জ	নারায়ণগঞ্জ	<b>ICGP B2 NCC 18:</b> a) Construction of drain by RCC from SO Road CMB road to Eid Ga both side in. ward no.-06 Ch0-195 & Ch0-165 c) Construction of drain by RCC Notonbazar from Ajmari hotal to Active school, link community cilinik in. ward no.-06. (Ch0-165 m), Ch0-100m & link-20 d) Re-construction of RCC road starting from Barma stand to Adamjee Rail bridge (DND Canal) vai SO Road at 6 no ward. Ch. 0-1135m. (Link-0 165m.) e) Construction of drain & road by RCC Julkuri Mazar road from Mozibor podhan house to Almarch prodhan house in. ward no.-09. Ch.0-95m f) Construction of drain & road by RCC Julkuri T.C Road from shima dying to Babor Ali DND canal house in ward no.-09. ch.0-330m & link ch0-45m g) Construction of drain & road by RCC Julkuri Mosharof korim house to DND canal house in. ward no.-09. Ch0-195m	২.০৬
চট্টগ্রাম	চট্টগ্রাম	<b>ICGP B2 ChCC 27R:</b> a) Rehabilitation of bus terminal road widening, drain vertical extension and footpath.	৪.৫৬
মোট =			২৮.৪৫

তৃতীয় নগর পরিচালন ও অবকাঠামো উন্নতিকরন (সেক্টর) প্রকল্প (UGIIP-III)

ছক-১. নির্মিত ফুটপাথ (জুলাই ২০২১ হতে জুন/২০২২ পর্যন্ত) তথ্যাদি			
জেলা নাম	পৌরসভার নাম	স্কিমের নাম (ফুটপাথ)	দৈর্ঘ্য (কি:মি:)
নওগাঁ	নওগাঁ	GIIP-III-2/NAOG/SI/01-06/2018 Improvement of 6 Nos Slum and Construction of 3.877Km footnath under Nagoan Pourashava	0.628
রাজশাহী	চারঘাট	UGIIP-III-2/AF/CHAR/SI/ 01-03/2018 Improvement of 3 Nos Slum and Construction of 1.737Km footnath under Charghat Pourashava	0.282
পাবনা	ঈশ্বরদী	UGIIP-III-2/AF/ISHW/SI/01-05/2018 Improvement of 5 Nos Slum and Construction of 2.712 Km footnath under Iswardi Pourashava	0.440
নীলফামারী	নীলফামারী	UGIIP-III-2/AF/NILP /SI/ 01-05/2018 Improvement of 5 Nos Slum and Construction of 1.532 Km footnath under Nilhamari Pourashava	0.248
লালমনিরহাট	লালমনিরহাট	UGIIP-III-2/AF/LALM /SI/01-07/2018 Improvement of 7 Nos Slum and Construction of 2.295 Km footnath under Lalmonirhat Pourashava	0.372
লালমনিরহাট	লালমনিরহাট	UGIIP-III-3/LALM /SI/01-02/2019 Improvement of 2 Nos Slum and Construction of 1.069 Km footnath under Lalmonirhat Pourashava	0.173
পঞ্চগড়	পঞ্চগড়	UGIIP-III-2/AF/PANC /SI/01-06/2018 Improvement of 6 Nos Slum and Construction of 2.957 Km footnath under Panchagarh Pourashava	0.479
হবিগঞ্জ	হবিগঞ্জ	UGIIP-III-2/AF/HABI /SI/01-05/2018 Improvement of 5 Nos Slum and Construction of 2.503 Km footnath under Hobionni Pourashava	0.407
সুনামগঞ্জ	ছাতক	UGIIP-III-2/AF/HABI /SI/01-05/2018 Improvement of 2 Nos Slum and Construction of 0.15 Km footnath under Chattak Pourashava	0.024
কুমিল্লা	লাকসাম	UGIIP-III-2/AF/LAKS/SI/01-05/2018 Improvement of 5 Nos Slum and Construction of 4.92 Km footnath under Laksham Pourashava	0.797
বি-বাড়িয়া	নবীনগর	UGIIP-III-2/NABI/ SI/01-05/2018 Improvement of 5 Nos Slum and Construction of 2.355 Km footnath under Nahinagar Pourashava	0.382
রাঙ্গামাটি	রাঙ্গামাটি	UGIIP-III-2/AF/RANG /SI/01-07/2018 Improvement of 7 Nos Slum and Construction of 1.39 Km footnath under Rangamati Pourashava	0.225
নেত্রকোণা	নেত্রকোণা	UGIIP-III-2/NETR /SI/01-07/2018 Improvement of 6 Nos Slum and Construction of 3.69 Km footnath under Netrokona Pourashava	0.598
কিশোরগঞ্জ	কিশোরগঞ্জ	UGIIP-III-2/AF/KISH /SI/01-07/2018 Improvement of 7 Nos Slum and Construction of 2.01 Km footnath under Kishoregoni Pourashava	0.326
যশোর	যশোর	UGIIP-III-2/JESS/SI /01-07/2018 Improvement of 7 Nos Slum and Construction of 4.271 footpath under Jashore Pourashava	0.692
যশোর	যশোর	UGIIP-III-3/JESS /SI/01-02/2019 Improvement of 2 Nos Slum and Construction of 1.713 Km footnath under Jashore Pourashava	0.278
গোপালগঞ্জ	টুঙ্গিপাড়া	UGIIP-III-3/TUNG/SI/01-02/2019 Improvement of 2 Nos Slum and Construction of 0.147 Km footnath under Tunjinara Pourashava	0.024
কক্সবাজার	কক্সবাজার	UGIIP-III-2/AF/COXS/SI/01-10/2019 Improvement of 10 Nos Slum and Construction of 8.336 Km footnath under Cox'shazar Pourashava	1.351
ফরিদপুর	ফরিদপুর	UGIIP-III-2/AF/FARI/SI/01-10/2019 Improvement of 10 nr Slum and Construction of 4.40 Km footnath under Faridour Pourashava	0.713
গোপালগঞ্জ	গোপালগঞ্জ	UGIIP-III-3/AF/GOPA/SI/01-10/2018 Improvement of 10 Nos Slum and Construction of 3.765 Km footnath under Gopalzani Pourashava	0.610





কুষ্টিয়া	কুষ্টিয়া	UGIIP-III-2/AF/KUSH/SI/01-10/2018	
		Improvement of 10 Nos Slum and Construction of 10.22 Km footnath under Kustia Pourashava	1.656
মেহেরপুর	মেহেরপুর	UGIIP-III-2/ MEHE/SI/ 01-06 / 2016(Lot-01-06)	
		Improvement of 6 Nos Slum and Construction of 2.015 Km footnath under Meherpur Pourashava	0.327
রাজবাড়ী	রাজবাড়ী	UGIIP-III-2/RAJB/SI/01-07/2016	
		Improvement of 7 Nos Slum and Construction of 1.785 Km footnath under Raihari Pourashava	0.289
বান্দরবান	বান্দরবান	UGIIP-III-3/BAND/SI/01-07/2019	
		Improvement of 7 Nos Slum and Construction of 1.20 Km footnath under Bandarhan Pourashava	0.194
পাবনা	বেড়া	UGIIP-III-2/AF/BERA/SI/01-06/2018	
		Improvement of 6 Nos Slum and Construction of 1.10 Km footnath under Bandarhan Pourashava	0.178
সিরাজগঞ্জ	শাহজাদপুর	UGIIP-III-2/AF/SHAH/SI/01-05/2018	
		Improvement of 6 Nos Slum and Construction of 1.276 Km footnath under Bandarhan Pourashava	0.207
Total=			11.900


নেত্রকোনা জেলার মোহনগঞ্জ পৌরসভা অবকাঠামো উন্নয়ন শীর্ষক প্রকল্প ।

ছক-১. নির্মিত ফুটপাথ (জুলাই/২০২১ হতে জুন/২০২২ পর্যন্ত) এর তথ্য

জেলার নাম	পৌরসভার নাম	কর্মের নাম (ফুটপাথ)	দৈর্ঘ্য (কিমিঃ)
নেত্রকোনা	মোহনগঞ্জ পৌরসভা	Remaining Details Estimate for Beautification of Shialjanikhal by Construction of Footpath on both side	১.৭৫০
		মোট =	১.৭৫০
Grand Total=			63.630


  
 ২৯/৬/২০২২  
**(ফারহানা লিমা)**  
 সিনিয়র সহকারী প্রকৌশলী  
 নগর ব্যবস্থাপনা ইউনিট  
 এলজিইডি সদর দপ্তর ঢাকা।

  
 ১১/১/২২  
**(ওয়ালিদ মাহমুদ)**  
 উপ-পরিচালক  
 সেন্ট্রাল মিউনিসিপাল সাপোর্ট ইউনিট  
 এলজিইডি সদর দপ্তর, আগারগাঁও  
 ঢাকা-১১০০

  
**মোল্লা মোহাম্মদ শাহনেওয়াজ**  
 তত্ত্বাবধায়ক প্রকৌশলী  
 (নগর পরিকল্পনা ও নগর অবকাঠামো উন্নয়ন)  
 স্থানীয় সরকার প্রকৌশল অধিদপ্তর  
 গণপ্রজাতন্ত্রী বাংলাদেশ সরকার।




Construction of Fouzdari More to Ferighat Road and footpath @ Jamalpur Pourashava



Package No: e-GP/CTEIP/2017-18/PAT/RD-02

Name of Work: Improvement of College Road from Patuakhali Govt. Mahila College to 2 nos Sluice Gate (Bandh Ghat) via .Patuakhali Govt. College under Patuakhali Pourashava



Construction of Ashek Mahmud College Road & footpath @ Jamalpur pourashava