


গণপ্রজাতন্ত্রী বাংলাদেশ সরকার
নাম: স্থানীয় সরকার প্রকৌশল অধিদপ্তর

বিষয়ঃ ইতঃপূর্বে বাস্তবায়িত উদ্ভাবনী ধারণা, সহজিকৃত ও ডিজিটাইজকৃত সেবার ডাটাবেজ

১	২	৩	৪	৫	৬	৭
ক্রমিক নং	ইতঃপূর্বে বাস্তবায়িত উদ্ভাবনী ধারণা, সহজিকৃত ও ডিজিটাইজকৃত সেবা/আইডিয়ার নাম	সেবা/আইডিয়ার সংক্ষিপ্ত বিবরণ	সেবা/আইডিয়ার কার্যকর আছে কি-না/ না থাকলে কারণ	সেবা গ্রহীতাগণ প্রত্যাশিত ফলাফল পাচ্ছে কি-না	সেবার লিংক	মন্তব্য
১	এলজিইডি'র সড়ক কাটার অনুমোদন সহজিকরণ	এলজিইডি'র আওতাধীন সড়ক বিভিন্ন প্রয়োজনে ব্যক্তি/ প্রতিষ্ঠানের কর্তন করার প্রয়োজন হয়। সে প্রক্রিয়াটি সহজ করার জন্য এই সিস্টেম তৈরি করা হয়।	ঢাকা জেলার ০২ (দুই) টি (সাভার ও কেরানীগঞ্জ) উপজেলায় পাইলটিং করা হয়েছে। সিস্টেম কার্যকর আছে।	উপজেলা ০২ (দুই) টি থেকে প্রত্যাশিত ফলাফল পাচ্ছে।	http://rca- lged.gov.bd/	এলজিইডি'র সড়ক কাটার অনুমোদন প্রদান বিষয়ক নীতিমালা প্রণয়নের উদ্যোগ গ্রহণ করা হয়েছে। নীতিমালা অনুমোদিত হলে আপস্কেলিং এর কার্যক্রম গ্রহণ করা হবে।
২	এলজিইডি'র জিআইএস পোর্টাল	এলজিইডি'র ম্যাপ ও জিআইএস সংশ্লিষ্ট তথ্যাদি একটি অনলাইন পোর্টালের মাধ্যমে সকলের জন্য উন্মুক্ত করা হয়েছে। এতে করে যে কেউ চাহিদা মোতাবেক ম্যাপ যেকোন স্থান থেকে তৈরি করতে পারে।	কার্যকর আছে।	প্রত্যাশিত ফলাফল পাচ্ছে।	gis.lged.gov.bd	
৩	এলজিইডি'র আইসিটি সরঞ্জামের ডাটাবেজ তৈরি	এলজিইডি'র সকল কার্যালয়ের আইসিটি সংক্রান্ত সরঞ্জামের তথ্য এই সিস্টেমে সংরক্ষণ করা হয়। এর ফলে বর্তমান অবস্থা জানা ও ভবিষ্যতের চাহিদা নির্ণয় করা সহজ হচ্ছে।	কার্যকর আছে।	প্রত্যাশিত ফলাফল পাচ্ছে।	http://misapps.lge d.gov.bd/ict/	
৪	এলজিইডি'র উন্নয়নমূলক কার্যক্রমের তথ্য প্রদান সহজিকরণ	এলজিইডি'র চলমান উন্নয়নমূলক কার্যক্রম সম্পর্কে জনসাধারণকে জানানো এবং তাঁদের মতামত প্রদানের সুবিধা দেয়ার জন্য এই সিস্টেম তৈরি করা হয়েছে।	ঢাকা জেলার সাভার উপজেলা ও মানিকগঞ্জ জেলার শিবালয় উপজেলায় পাইলটিং করা হয়েছে। সিস্টেম কার্যকর আছে।	উপজেলা ০২ (দুই) টি থেকে প্রত্যাশিত ফলাফল পাচ্ছে।	https://play.google .com/store/apps/d etails?id=com.com panyname.IDIS&h l=bn&gl=US	আপস্কেলিং এর কার্যক্রম প্রক্রিয়াধীন।



AE, RIKM Cell,
LGED


(মোঃ মাহবুব আলম)
নির্বাহী প্রকৌশলী
গবেষণা-উন্নয়ন ও জ্ঞান ব্যবস্থাপনা সেবা
স্থানীয় সরকার প্রকৌশল অধিদপ্তর
সদর দপ্তর, ঢাকা




(মোঃ জাসিম উদ্দিন)
তথ্যস্বার্থক প্রকৌশলী
(পরিকল্পনা ও গবেষণা)
এলজিইডি সদর দপ্তর, ঢাকা।

১	২	৩	৪	৫	৬	৭
ক্রমিক নং	ইতঃপূর্বে বাস্তবায়িত উদ্ভাবনী ধারণা, সহজিকৃত ও ডিজিটাইজকৃত সেবা/আইডিয়ার নাম	সেবা/আইডিয়ার সংক্ষিপ্ত বিবরণ	সেবা/আইডিয়াটি কার্যকর আছে কি-না/ না থাকলে কারণ	সেবা গ্রহীতাগণ প্রত্যাশিত ফলাফল পাচ্ছে কি-না	সেবার লিংক	মন্তব্য
৫	Fieldwork Inspection & Monitoring System- FIMS	এলজিইডি'র চলমান উন্নয়নমূলক কার্যক্রম তদারকি করতে এই সিস্টেম ব্যবহার করা হয়। এই সিস্টেমের মাধ্যমে মাঠ পর্যায় থেকে তাৎক্ষণিকভাবে রিপোর্ট পাঠানো যায়।	কার্যকর আছে।	প্রত্যাশিত ফলাফল পাচ্ছে।	https://play.google.com/store/apps/details?id=com.tm.lged&hl=bn&gl=US	
৬	GIS Based Rural Infrastructure Survey- GRIS	এলজিইডি'র সকল অবকাঠামোর অবস্থান সঠিকভাবে জানার জন্য এই অ্যাপ তৈরি করা হয়েছে।	কার্যকর আছে।	প্রত্যাশিত ফলাফল পাচ্ছে।	https://play.google.com/store/apps/details?id=com.primetech.gis&hl=bn&gl=US	
৭	LGED Meeting App	অনলাইন মিটিং করার জন্য এই সিস্টেমটি তৈরি করা হয়েছে। এই সিস্টেমে ডাটার সুরক্ষাসহ সকল নিয়ন্ত্রণ এলজিইডি কর্তৃপক্ষের নিকট থাকে।	কার্যকর আছে।	প্রত্যাশিত ফলাফল পাচ্ছে।	https://meet.lged.gov.bd/	


AE, RIKM Cell
LGIED


(মোঃ মাহবুব আলম)
নির্বাহী প্রকৌশলী
গবেষণা-উন্নয়ন ও জ্ঞান ব্যবস্থাপনা সেবা
স্থানীয় সরকার প্রকৌশল অধিদপ্তর
অসম দপ্তর, ঢাকা


(মোঃ জসিম উদ্দিন)
ভূত্বাধারক প্রকৌশলী
(পরিকল্পনা ও গবেষণা)
এলজিইডি সদর দপ্তর, ঢাকা।